

**PLANO DE MANEJO  
PE DO RIO TURVO / RDS BARREIRO-ANHEMAS**

**Oficina de Planejamento**

**Data:** 12/03/2024

**Horário:** das 13h00 às 16h30

**Participantes:** Equipe do Núcleo Planos de Manejo; Gestores das UCs do MOJAC Centro; Gerência do Vale do Ribeira e Alto do Paranapanema; Assessoria da Diretoria do Litoral Sul; Conselheiros e atores locais (conforme registro de frequência em anexo)

**Total de participantes:** 52 pessoas

---

**RELATÓRIO – OFICINA DE PLANEJAMENTO:**

**1. PERÍODO DA TARDE:**

A Oficina de Planejamento ocorreu de forma presencial, no Salão Comunitário do Anhemas, em Barra do Turvo/SP, tendo seu início as 13h00 com a abertura dos trabalhos pela gestão da RDS Barreiro Anhemas, que agradeceu a presença de todos os participantes e aos responsáveis pelo espaço e na sequência houve a fala inicial da Gerência do Vale do Ribeira e Alto do Paranapanema, que ressaltou a relevância dos trabalhos de elaboração dos Planos de Manejo e da participação de todos, mencionando a importância do planejamento do funcionamento da RDS Barreiro Anhemas e o objetivo principal que é a combinação das três dinâmicas: (i) comunidade, proteção e produção.

A Supervisão de Projetos do Núcleo Planos de Manejo iniciou sua fala de forma breve explicando a organização, dinâmica e o funcionamento do Núcleo, apresentando a equipe presente para apoio à Oficina e agradeceu a disponibilidade de todos para estar na Oficina, ressaltando a importância da participação social e da divulgação das informações aos demais que não puderam comparecer, lembrando que a reunião é aberta a todos os interessados. Em seguida, foi feita uma dinâmica de apresentação de todos os convidados, com o nome e a comunidade e/ou instituição que representavam. Na sequência a pauta dos trabalhos do dia bem como os pactos a serem estabelecidos para o bom andamento da Oficina, foram deliberadas pelos Conselheiros, conjuntamente com a definição do teto das 16h30 para o horário limite dos trabalhos.



**Imagem 01:** Organização da recepção no salão comunitário e acolhimento dos participantes. Oficina de participação social – Etapa Planejamento RDS Barreiro-Anhemas. (12/03/2024 – fonte: Fundação Florestal)

O foco da Oficina de Planejamento é trazer aos participantes informações de como se dará os trabalhos e as etapas que serão percorridas na elaboração dos Planos de Manejo do MOJAC Região Centro até a consolidação do Plano e sua efetiva aprovação.

Foi iniciada a apresentação da Oficina - Etapa Planejamento, que possui foco no território da RDS Barreiro Anhemas, porém com extensão ao P.E. Rio do Turvo, unidade adjacente à RDS e que possui relacionamento direto com a comunidade local. Foi compartilhado com os participantes breve relato de como tem sido as experiências e as dinâmicas junto às comunidades tanto nas UCs do MOJAC Sul quanto MOJAC Norte, para iniciar as informações do planejamento do MOJAC Centro, em especial a RDS Barreira Anhemas e P.E. Rio do Turvo.

Na continuidade da apresentação do conteúdo, foram colocadas as informações quanto ao planejamento, as etapas que serão realizadas até a finalização do Plano de Manejo (Etapa de Caracterização, Etapa de Zoneamento, Etapa de Programas de Gestão, Etapa de Devolutivas), especificando como que cada Etapa será desenvolvida até a Etapa de Devolutivas, quando há a submissão do conteúdo do Plano de Manejo ao Conselho Deliberativo.

Após percorrer todos os passos, e sendo aprovado junto ao Conselho, foi explicado que o Plano de Manejo ainda deve ser submetido ao CONSEMA, conforme determina o Decreto Estadual nº60.302/2014 (SIGAP), porém, diferentemente dos Planos de UCs de conselho Consultivo, no qual o papel do CONSEMA é deliberar e aprovar o Plano, nos casos das categorias de unidades “RDS” e “RESEX”, seu papel é de manifestação, porém, o rito ainda deverá ser construído no caso aplicado das UCs do MOJAC Sul, que encontram-se submetidas à análise junto ao CONSEMA, cabendo ainda aos conselheiros, gestão e demais interessados, acompanhar essa fase final de aprovação, após a Deliberação do Conselho.

Também foram apresentados o calendário com a previsão de cada Oficina que conclui as Etapas, os conteúdos que já foram feitos até então (como a Oficina de Formação e os levantamentos e estudos técnicos realizados até o ano de 2023) e as formas e canais existentes para a participação e coleta de contribuições ao longo de todo o processo de elaboração do Plano de Manejo, que são:

- As Oficinas;
- Formulário eletrônico digital que pode ser acessado pelo portal SIGAM;
- Reuniões dos Conselhos Gestores das UCs;
- Gestão das UCs.

Uma vez apresentado os conteúdos de planejamento, a equipe do Núcleo Planos de Manejo da Fundação Florestal explicou a dinâmica para a segunda parte da Oficina, visando responder a 03 (três) perguntas:

- Quais são os atores do território e qual sua relação com a UC;
- Quais são as potencialidades do território e;
- Quais são os conflitos do território.

Foi apresentado o material produzido para a dinâmica de grupo, com a formação de 03 (três) grupos, tendo os trabalhos em mesa a mediação de 01 (um) integrante da equipe do Núcleo Planos de Manejo e mais 01 (um) integrante da Fundação Florestal para relatoria.



*Imagem 02 e 03: Apresentação das informações e participação social na primeira parte da Oficina. Oficina de participação social – Etapa Planejamento RDS Barreiro-Anhemas. (12/03/2024 – fonte: Fundação Florestal)*

### **1.1. Discussões e questionamentos dos participantes ao longo da plenária da oficina de caracterização e zoneamento**

Ao longo da explanação do conteúdo, foi estabelecido dinâmica interativa com os participantes, sendo que dúvidas foram feitas ao longo das explicações e não foram registradas contribuições específicas.



### 1.2.2. Mesa 02 – Levantamento de Conflitos / Problemas

Levantamento de Conflitos / Problemas – RDS Barreiro Anhemas	
Ponto no Mapa	Contribuição
	Zona de vizinhança compartilhada: beneficiários da UC que possuem parte do imóvel dentro do PERT
	Zona de entorno da UC: Tradicionais da UC que estão dentro do PERT e não estão amparados tal como os que estão na UC (falta de acesso, ligação de energia, entre outros)
	Uso do Solo (produção e manejo): Tamanho da produção como limitação para a comercialização, e assim uma estagnação de perspectiva
	Vias de acesso: Dificuldade de acessos internos, até saída para estrada principal (Est. Mun. Ribeirão do Veado Perebá)
	Dificuldade de manejo e escoamento: Receio com a manutenção de recursos florestais (Jussara e ostras nativas) e a permissão de manejo, e o ecoturismo, e a comercialização
	Uso do Solo (produção e manejo): Fiscalização ambiental é causadora de constrangimento para com as atividades produtivas tradicionais
	Gestão da RDSBA: Abandono por parte de algumas famílias dos pastos legais, comunitários e de vizinhança
	Gestão da RDSBA: Ímpeto de fiscalização ambiental muito forte em comando e controle, e que despreza as ações institucionais de construção de confiança
1	PERT – usos de pastagens: Abandono de áreas dentro do PERT, pode suscitar invasões, e estas serem extremamente danosas à vizinhança, e para a biodiversidade
	Ausência de cobertura de telefonia: Cobertura de telefonia é quase ausente e assim os contatos básicos são impossibilitados, e isso prejudica as iniciativas comunitárias e familiares
	Atendimento/manutenção da rede elétrica: Concessionária de energia elétrica é defasada, para restituição de danos antes da interrupção de energia, assim como para atendimentos de solicitações, que retardam investimentos de produção local
2	Uso do Solo (recursos hídricos): Assoreamento dos cursos d'água, devido a manejo de pastagens pouco produtivas
	Uso do Solo (recursos hídricos): Conservação e adequação de estrada que causam assoreamento de cursos d'água
	Recursos hídricos: Impactos à fauna - Pesca irregular e danos à espécies nativas, a ponto de perda ou diminuição da ocorrência natural
	Recursos hídricos: Poluição dos cursos d'água por fontes ainda a ser identificadas
	Recursos hídricos: Ausência de fiscalização prática, e monitoramento quanto à pesca
3	Infraestrutura: Melhorar acesso – ponte Córrego do Bugio -

**Tabela 01:** Sistematização do levantamento de problemas / conflitos junto aos participantes. Oficina de participação social – Etapa Planejamento RDS Barreiro-Anhemas. (12/03/2024 – fonte: Fundação Florestal)



**Figura 02:** Indicações no mapa referente a pontos ou região que apresentam problemas / conflitos. Oficina de participação social – Etapa Planejamento RDS Barreiro-Anhemas. (12/03/2024 – fonte: Fundação Florestal)

### 1.2.3. Mesa 03 – Levantamento de Potencialidades

Levantamento de Potencialidades – RDS Barreiro Anhemas	
Ponto no Mapa	Contribuição
1	Cachoeira do Mil (Valdemir) - Potencial turístico; 3 quedas de cachoeira
2 e 3	Trilha Bugio - Potencial Turístico - Trilha atravessa a ponte
	Culinária tradicional: Atender turistas com serviço de alimentação
4	Cachoeira do Juca Franco - Potencial Turístico
5	Cachoeira do Adriano - Potencial Turístico
6	Cachoeira do Antônio Dias - Potencial Turístico
7	Cachoeira do Córrego da Anta - Potencial Turístico
8	Cachoeira do Monjolo - Potencial Turístico
9	Cachoeira do Escorrega - Potencial Turístico
10	Cachoeira do Jeca - Potencial Turístico; 3 quedas de cachoeira
11	Campo de Futebol - Potencial Turístico
12	Pousada João de Barro - Receber turistas
13	Pousada Rancho Indaiá - Organiza Festa do Milho e Encontro dos Tropeiros
14	Domo Geodésico - Potencial para visitaç�o
15	Trilha do alto do Juca - Potencial Turístico
16	Trilha e cachoeiras - Potencial Turístico
17	Trilha do Lafaiete - Potencial Turístico
	Agricultura familiar tradicional
	Atividades de ecoturismo no Rio Turvo (boiacros, etc.)
	Programas de pagamento por servi�os ambientais
	Financiamento para cercamento de APPs
18	Ponto de venda de produtos artesanais
19	Ponto de vendas de produtor ORGANICRUZ - Vendas de produtos da cooperfloresta e outros produ�oes locais
20	�rea para receber grupos p/ educa�o ambiental - �rea do Toninho: melipon�rio, palmeiras ju�ara, bioconstru�o
21	Caf� 90,30; Caf� premiado pela qualidade; Produ�o de queijo e leite
22	Sitio Bela Vista - �rea do Oscar, venda de derivados de leite
23	Bugio - �rea de banho no rio; Venda de leite e queijo; Chal�s para recep�o
24	�rea para avistamento de Fauna - �rea do Romeu, com cachoeira
	Pesca tur�stica
	Palmeira Ju�ara - Manejo dos indiv�duos plantados e processamento da polpa
25	Viveiro de Mudas - Potencial de produ�o

**Tabela 02:** Sistematiza o do levantamento de potencialidades junto aos participantes. Oficina de participa o social – Etapa Planejamento RDS Barreiro-Anhemas. (12/03/2024 – fonte: Funda o Florestal)



**Figura 03:** Indicações no mapa referente a pontos ou região que apresentam potencialidades. Oficina de participação social – Etapa Planejamento RDS Barreiro-Anhemas. (12/03/2024 – fonte: Fundação Florestal)



### 1.3. Fechamento da Oficina e Considerações Finais

Após o término dos trabalhos junto à dinâmica proposta, cada grupo apresentou os resultados em conjunto com o relator e um participante, resumindo os principais tópicos discutidos e as contribuições coletadas, com o objetivo de compartilhar os resultados com todos presentes.



**Imagem 04:** Foto ao final do encontro com os participantes presentes. Oficina de participação social – Etapa Planejamento RDS Barreiro-Anhemas. (12/03/2024 – fonte: Fundação Florestal)

Por fim, a Gestão e Gerência fazem suas falas finais de agradecimentos, em sequência a equipe do Núcleo Plano de Manejo também agradece e convida a todos a participarem da próxima oficina e reforça que, em todo o processo é possível contribuir pelos canais apresentados. O encerramento é feito pela liderança comunitária, que também agradece o empenho de todos e manifesta o anseio ao longo dos anos da comunidade pela elaboração do Plano de Manejo e da importância da busca pelos direitos para efetivar e viabilizar a vida de todos. Conforme deliberado na presente Oficina pelo Conselho, foi respeitado o horário para a Oficina, com o encerramento às 16h30.



**Imagem 05:** Foto ao final do encontro com os participantes presentes. Oficina de participação social – Etapa Planejamento RDS Barreiro-Anhemas. (12/03/2024 – fonte: Fundação Florestal)

## ANEXO 01: LISTA DE PRESENÇA



**LISTA DE PRESENÇA**

**OFICINA DE PLANEJAMENTO DOS PLANOS DE MANEJO DA RDS BARREIRO/ANHEMAS E PARQUE ESTADUAL DO RIO TURVO**

DATA: 12/03/2024  
HORÁRIO: 13h às 16h30  
LOCAL: Salão Comunitário do Anhemas, Barra do Turvo - SP



Nº	NOME	INSTITUIÇÃO/ BAIRRO	CONTATO	ASSINATURA
01	César J. S. Alves	NPM/FF	(11) 93657-7697	
02	Miguel Barreiros de Paula	Çiquia quente		
03	Valdimir Fernandes	ANHEMAS		
04	Nelson Coimbra Casiloff	ANHEMAS		
05	Osmarina P. S. Giacometti	B. Barreiro	41.331226844	
06	Aleph B. Palma	NPM/FF		
07	Beatriz Alves de Paula	Fundação Florestal	(19) 99654.9407	
08	Leonora Ribeiro	S. ANHEMAS		
09	Pedro dos Santos de Souza	Bº Colégio do Bugio		Pedro SENIA
10	Abionny da Silva Oliveira Lima	Bº Colégio do Bugio	(11) 9969 55060	

Fundação Florestal  
Av. Prof. Frederico Hermann Jr 345  
CEP 05459-010 | São Paulo, SP  
Fone (11) 2997-5000 | www.fflorestal.sp.gov.br

Nº	NOME	INSTITUIÇÃO/ BAIRRO	CONTATO	ASSINATURA
11	João Ribeiro de Santos	Barreira		
12	MARCIANO	BARREIRO		
13	Carlos Afonso Bantolim	Barreiro		
14	Genivaldo Mendes de Paula	Colégio Bugio		
15	Romeu da Mata Borges	Anhemas		
16	Antônio P. de Sá	Anhemas		
17	Cleber Condeiro Dias	Barreiro/Bugio		
18	Antônio Vicente de Santos			
19	João Valdeci de Fátima			
20	Adriano Marcos de Carvalho	B. Barreiro		
21	João Luiz de Almeida	B. BARREIRO		
22	M <sup>a</sup> Helena Batista Ferreira	C. Bugio		
23	Laércio Barbosa de Ar	B. Anhemas		
24	Aelens Jermus	Anhemas		

Fundação Florestal  
Av. Prof. Frederico Hermann Jr 345  
CEP 05459-010 | São Paulo, SP  
Fone (11) 2997-5000 | www.fflorestal.sp.gov.br

Nº	NOME	INSTITUIÇÃO/ BAIRRO	CONTATO	ASSINATURA
25	Lucas Aurca da Cruz	anhemas	15 998095078	
26	Alcemia Lopes da Silva	Anhemas		Alcemia
27	Eva dos Santos	Anhemas		
28	Carlos Bruna Moura	Anhemas		
29	Walter P. de Saiz	Anhemas		
30	Denival da Silva Barbosa	Anhemas	15-996035511	Denival
31	Elio da Silva Barbosa	Anhemas		
32	Frederico do Brasil	Anhemas		
33	Luiz G. da Luz	Anhemas		
34	Thiago Palli Bortolin	Bonfim	(15)99796-4784	Thiago Bortolin
35	Walter Gonzales da Silva	ANHEMAS	(15)99733-8510	Walter
36	Genivaldo Mendes Ramos	Cooper de Bugio	0 996873372	Genivaldo
37	Eliete Gomes do Vale			
38	Gerardo J Silva	L B F.		

Fundação Florestal  
Av. Prof. Frederico Hermann Jr 345  
CEP 05459-010 | São Paulo, SP  
Fone (11) 2997-5000 | www.fflorestal.sp.gov.br



Nº	NOME	INSTITUIÇÃO/ BAIRRO	CONTATO	ASSINATURA
39	Flavio S. Pedrossi		15 996843099	Cooper de Bugio
40	Reila Almeida		99	Reila
41	Samuel Borges Paudon	FF	45)996141791	Samuel
42	Agnes Sinobis Sernat			Bugio
43	Suellen Ferreira de Oliveira Lima	FRANCA	(11) 2997-5000	Suellen Ferreira
44	David Moura	Quitombó		
45	Sezefredo G. da Silva			
46	Galclina Bonetti dos Santos	Anhemas	15997967850	Galclina
47	Rozênio Haruo Sakai	CATI - SAESP	19-982669447	Rozênio
48	Václav R. Gonçalves	Indaial		Václav R. Gonçalves
49	Wallison P. Barbosa	ANHEMAS	151998023334	Wallison
50	Benedito José da Silva	SPA-CATI-CATI	15-998409474	Benedito
51	Valer da Cruz Pedrossi	Agua Amarela	15.998095021	Valer

Fundação Florestal  
Av. Prof. Frederico Hermann Jr 345  
CEP 05459-010 | São Paulo, SP  
Fone (11) 2997-5000 | www.fflorestal.sp.gov.br



Nº	NOME	INSTITUIÇÃO/ BAIRRO	CONTATO	ASSINATURA
52	Adriane A. Bueno	NPM/FF	adriane@fflorestal.sp.gov.br	<i>Adriane A. Bueno</i>
53				
54				
55				
56				
57				
58				
59				
60				
61				
62				
63				
64				

Fundação Florestal  
 Av. Prof. Frederico Hermann Jr 345  
 CEP 05459-010 | São Paulo, SP  
 Fone (11) 2997-5000 | www.fflorestal.sp.gov.br

